

La dune du Pyla

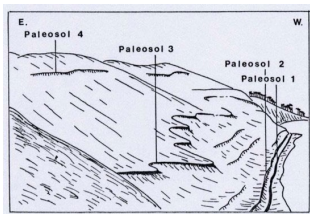


Sa description:

La dune du Pyla se situe à l'entrée du bassin d'Arcachon. Elle s'étend de 500m d'est en ouest et sur 2,7 km du nord au sud. Elle contient environ 60 millions de mètres cubes de sable. C'est une dune maritime mobile, elle avance inexorablement vers l'intérieur du pays et son altitude varie constamment, tout en oscillant aux environs de 100 à 117 mètres au-dessus du niveau de la mer. Elle contient environ 60 millions de mètres cubes de sable.

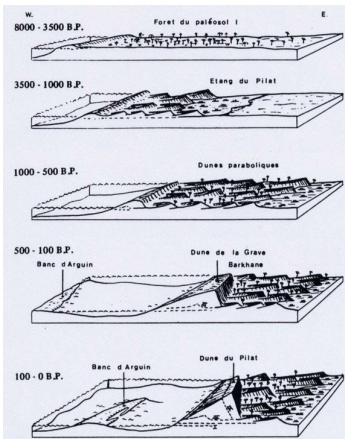
Son histoire:

La formation de la Grande Dune du Pyla



Les lignes sombres dans la dune correspondent à d'anciens sols (paléosols) qui permettent de reconstituer son histoire. Les datations aux radiocarbones indiquent l'âge de ces paléosols.


Edification récente de La Grande Dune du Pyla



Entre 1826 et 1922, la côte du Pilat a reculé de plus de 500m. La végétation recouvrant le versant au vent de la Dune de La Grave fut détruite, permettant le vannage des sables et leur transport vers le sommet de la dune. M. Clavel décrit ce phénomène dans un article datant de 1887 : « A l'Est du Banc d'Arguin, on assiste en ce moment à la formation d'une nouvelle dune qui engloût sous le sable des forêts de pins hauts de 15 m ». Cette dune du Pyla est donc un empilement de séquences dunaires séparées par des stades de fixation (paléosols, étangs).

Ce lieu touristique qui est un des plus visités de la Gironde, a été classé Grand Site national en 1978.

Son tourisme:



La dune du Pyla est un lieu touristique très fréquenté. Ce n'est pas une simple butte de sable car il faut fournir un grand effort pour atteindre son sommet. Mais cela en vaut la peine car une fois en haut cette dune nous dévoile tous ses trésors : la vue du Cap-Ferret, des kilomètres de plage sur laquelle viennent s'échouer les vagues de l'Atlantique, le port d'Arcachon et quand le temps le permet nous pouvons admirer la chaîne des Pyrénées.

